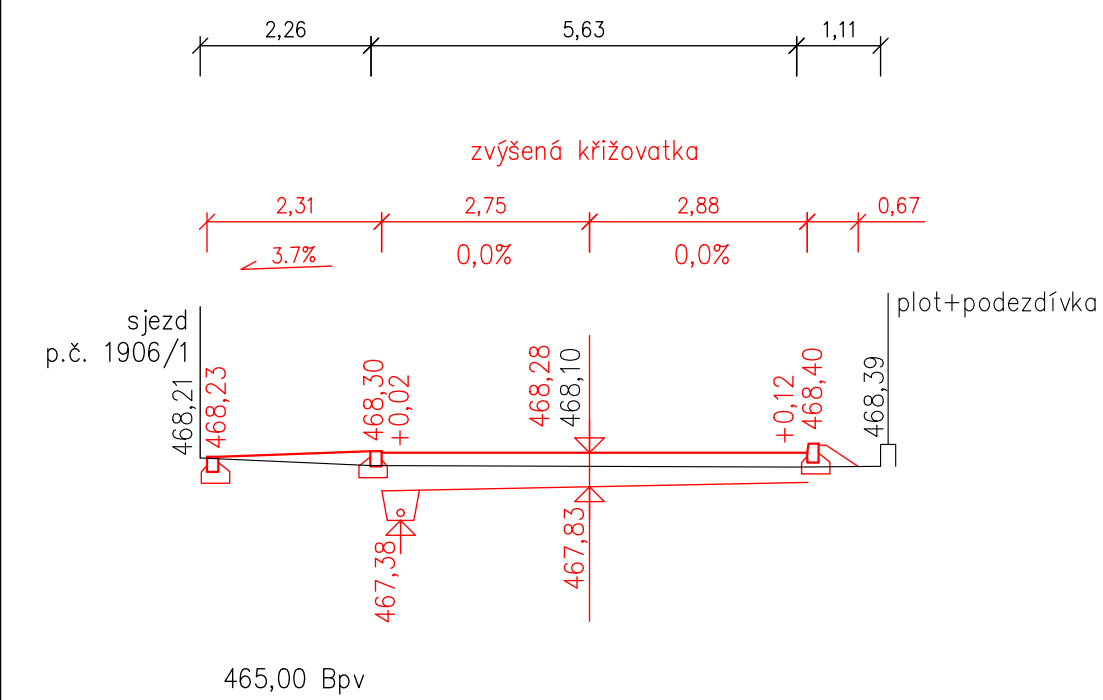
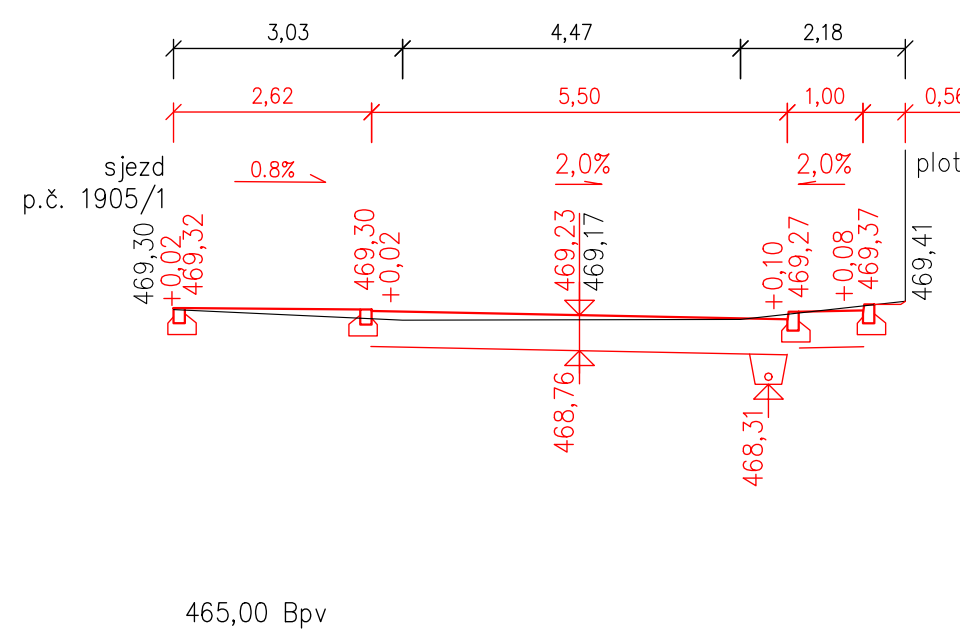


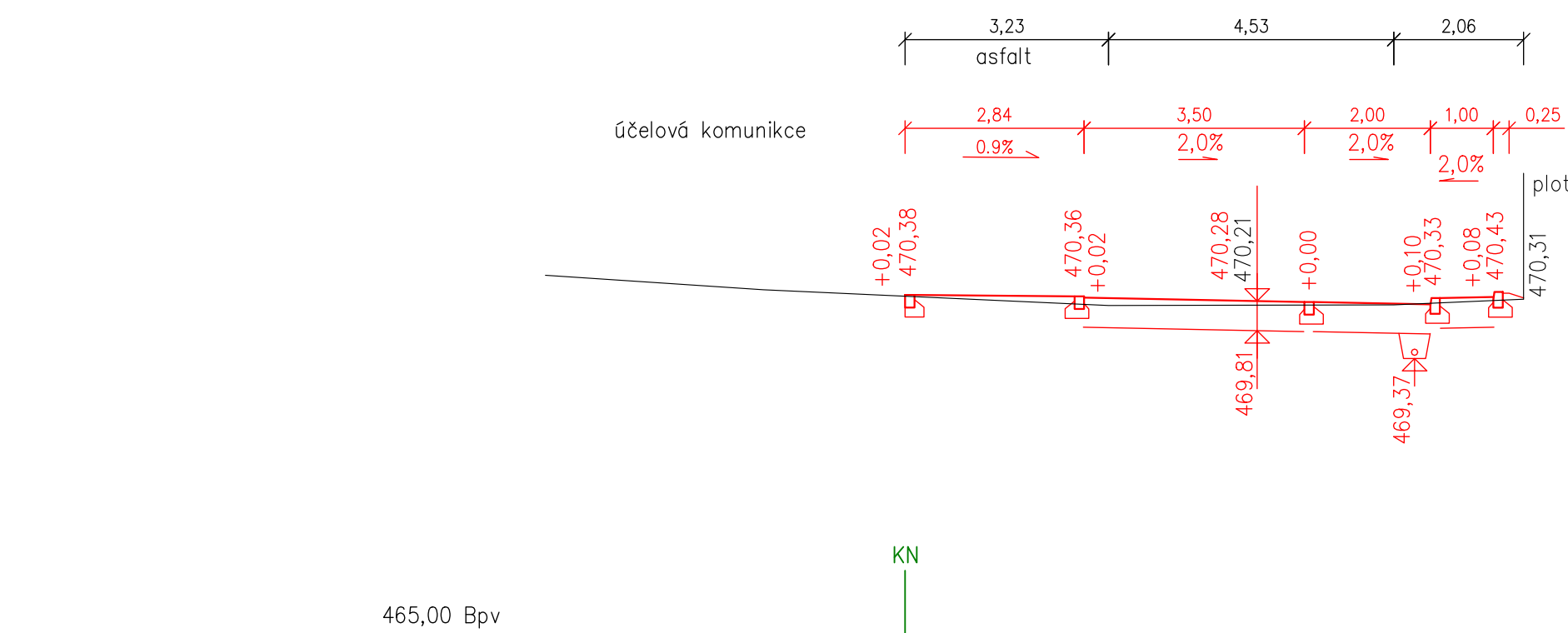
Řez 19
km 0,222 56
SO 101.4
1:100



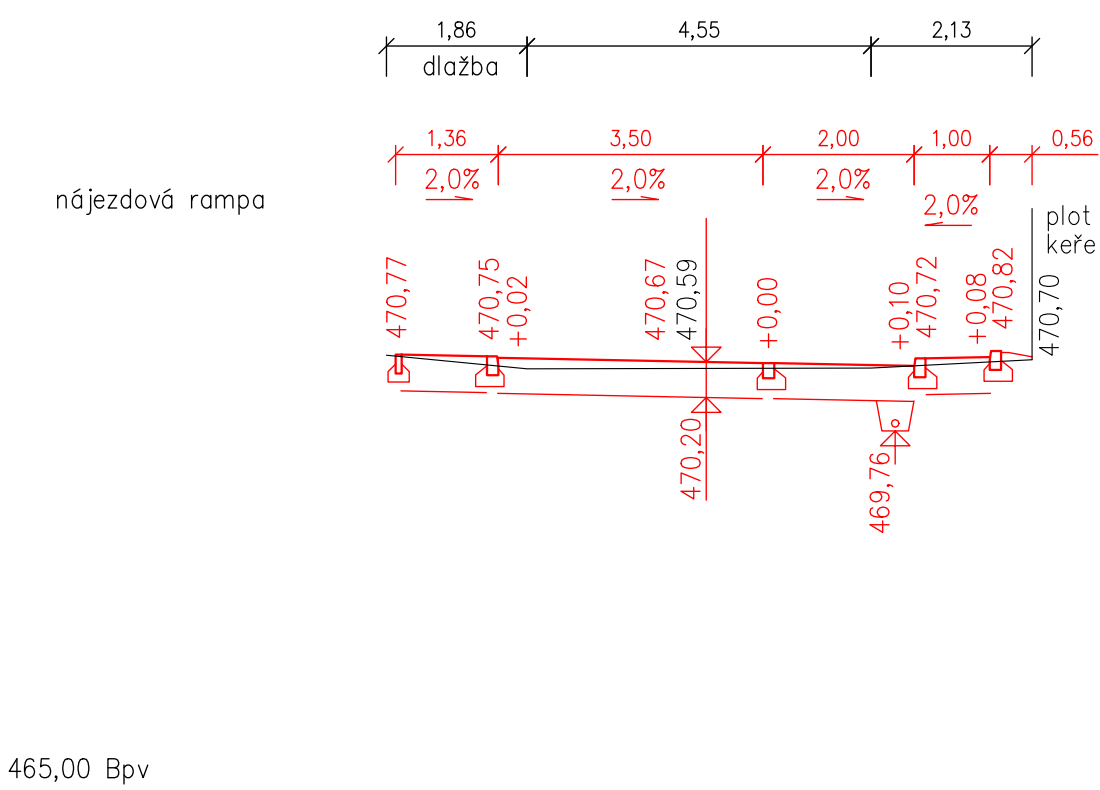
Řez 20
km 0,243 47
SO 101.4
1:100



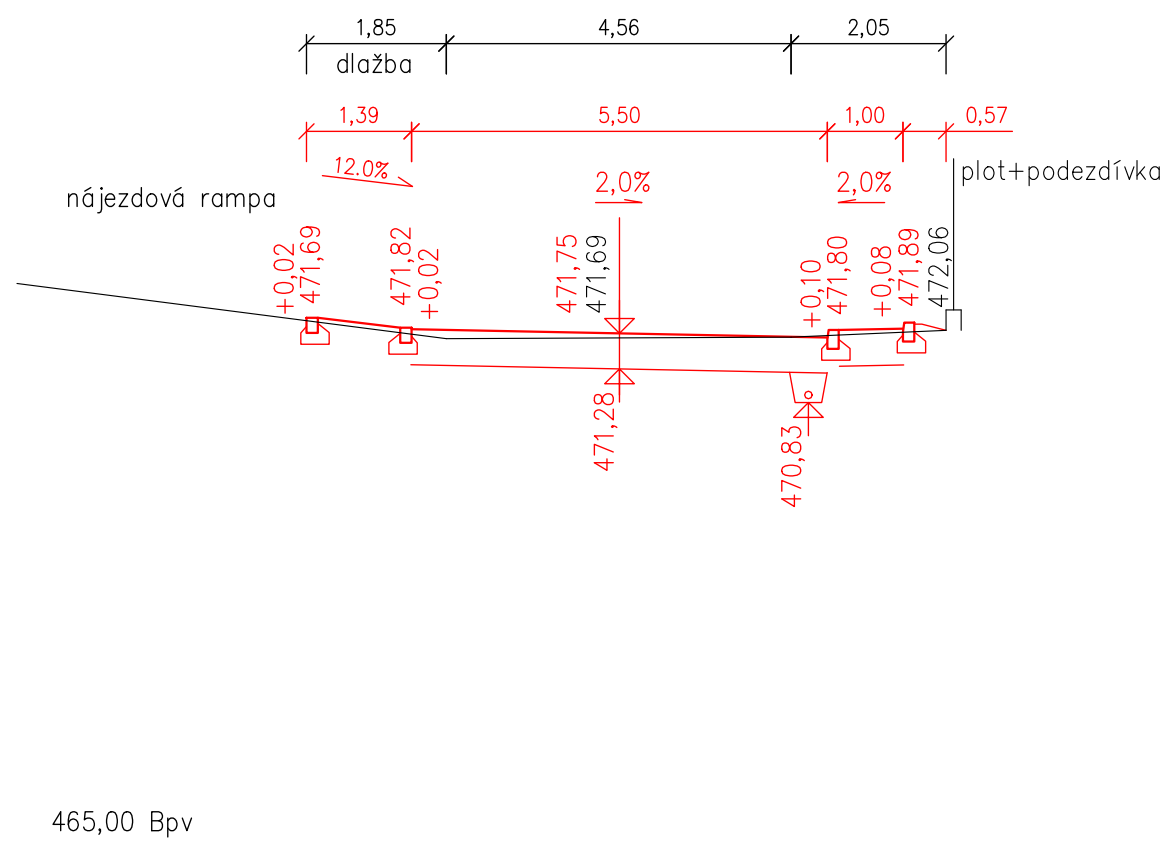
Řez 21
km 0,261 39
SO 101.4
1:100



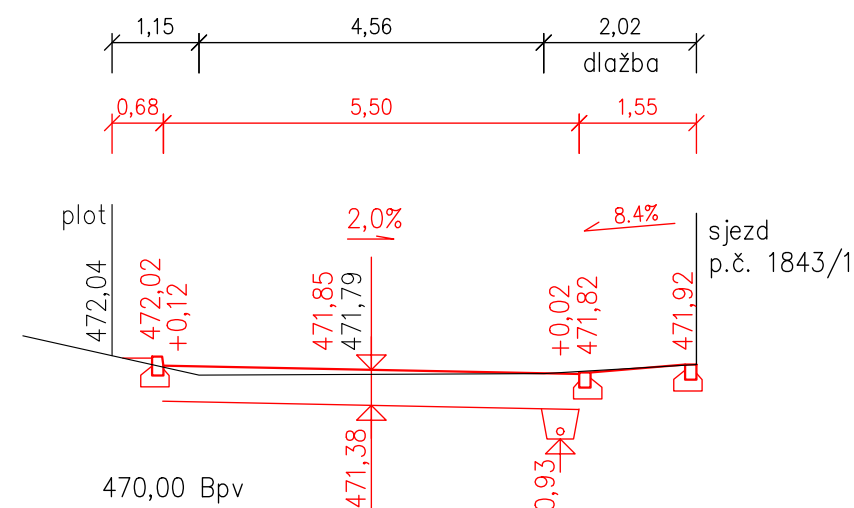
Řez 22
km 0,267 96
SO 101.4
1:100



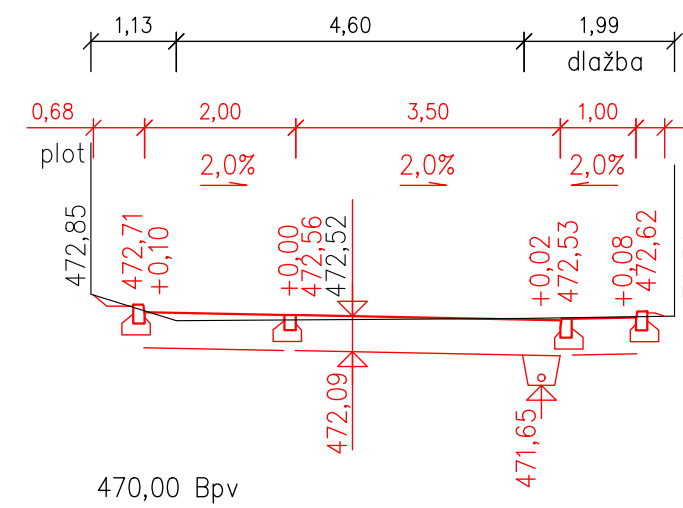
Řez 23
km 0,286 22
SO 101.4
1:100



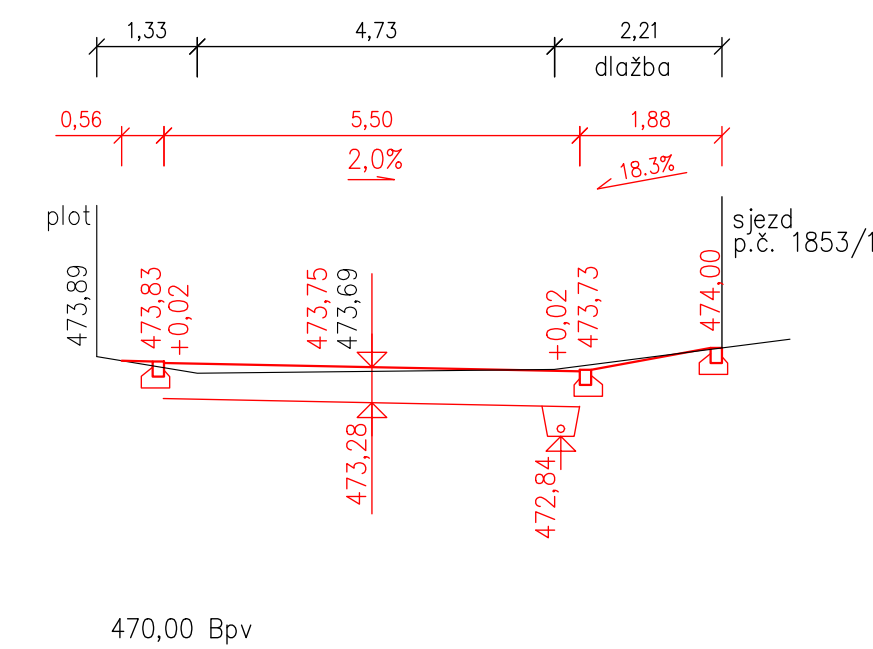
Řez 24
km 0,287 90
SO 101.4
1:100



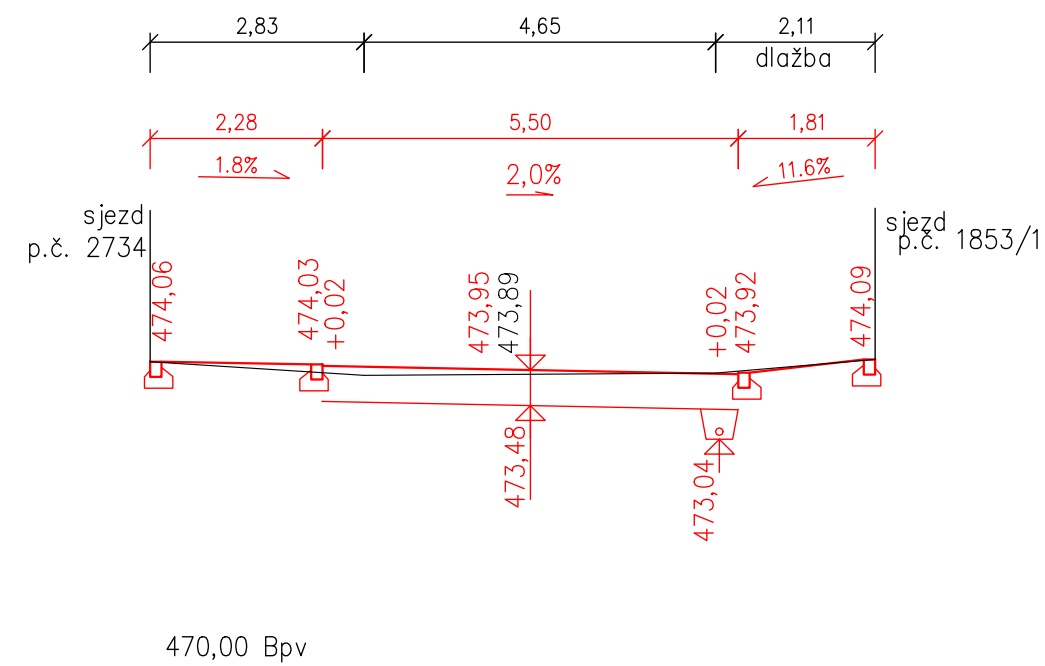
Řez 25
km 0,300 00
SO 101.4
1:100



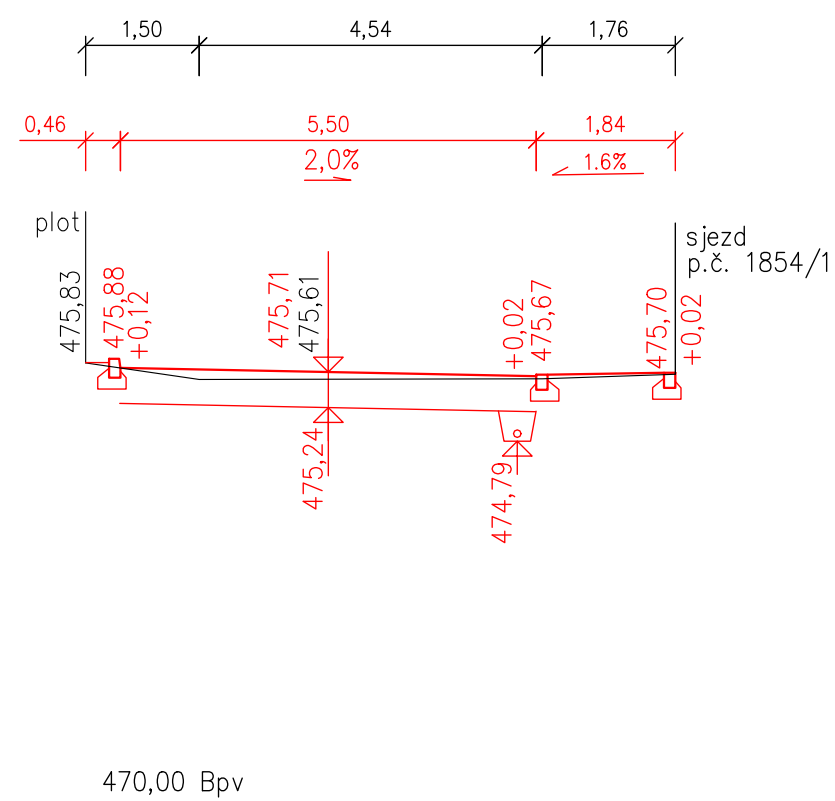
Řez 26
km 0,320 17
SO 101.4
1:100



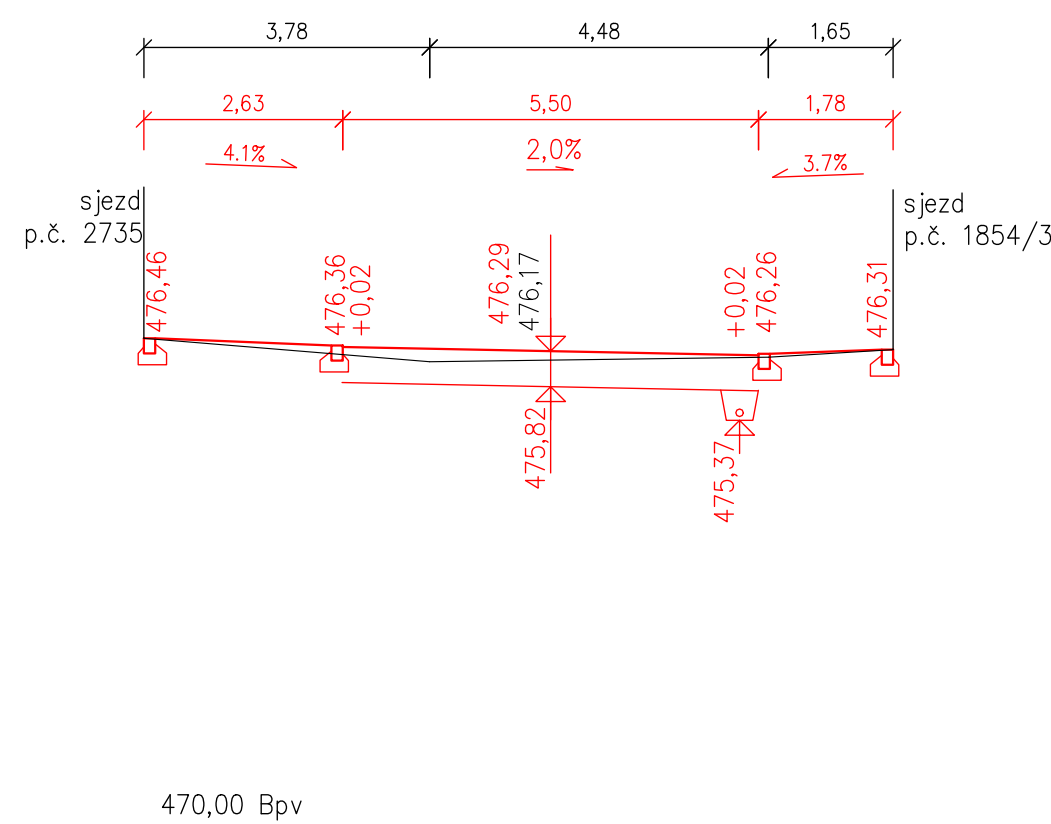
Řez 27
km 0,323 60
SO 101.4
1:100



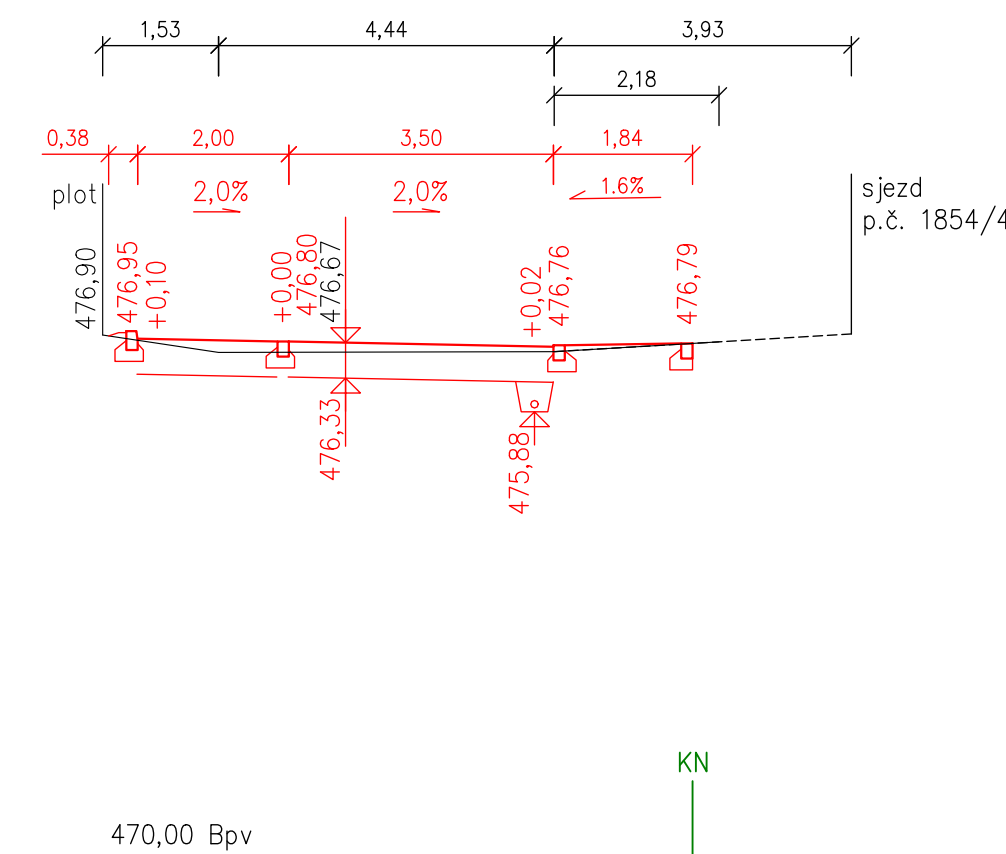
Řez 28
km 0,355 57
SO 101.4
1:100



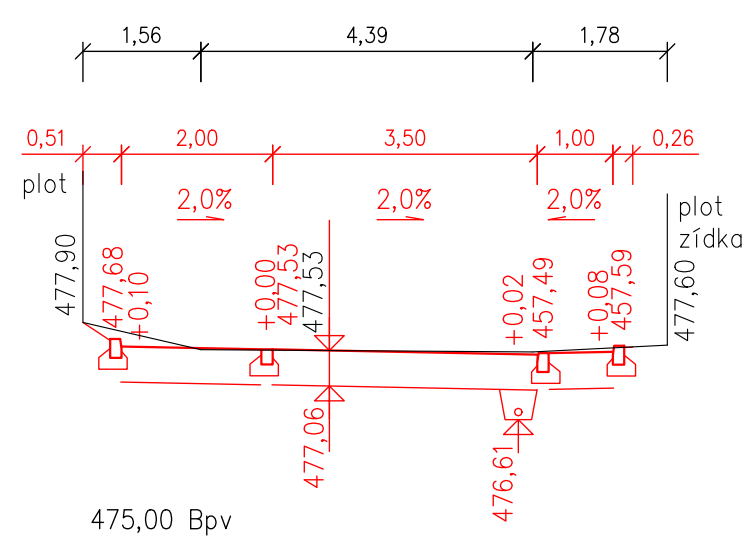
Řez 29
km 0,367 76
SO 101.4
1:100



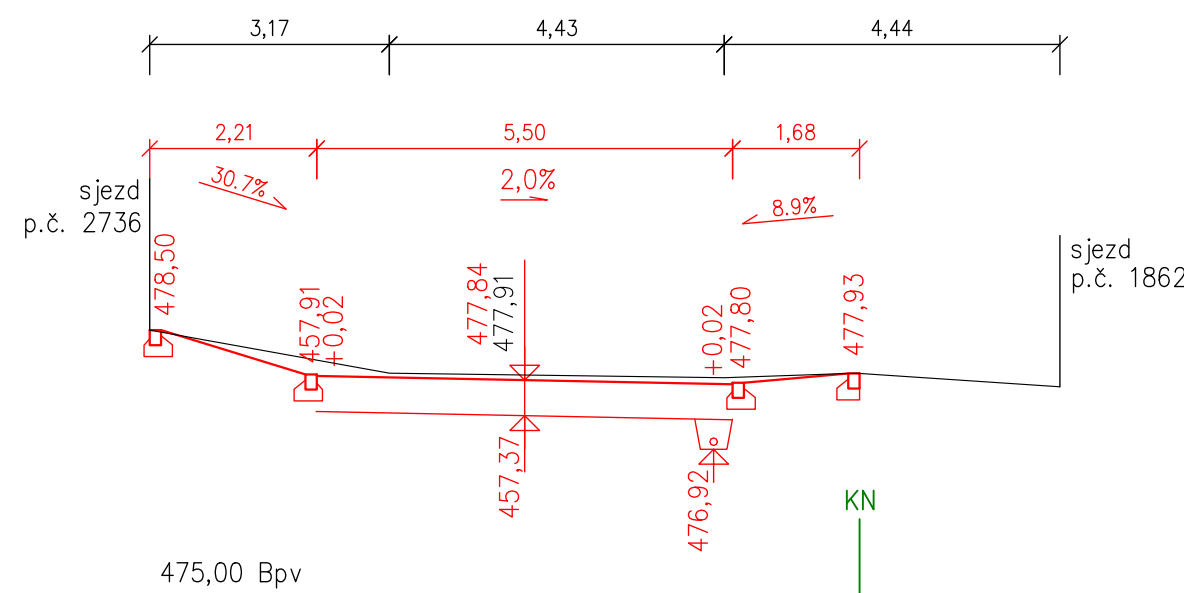
Řez 30
km 0,379 98
SO 101.4
1:100



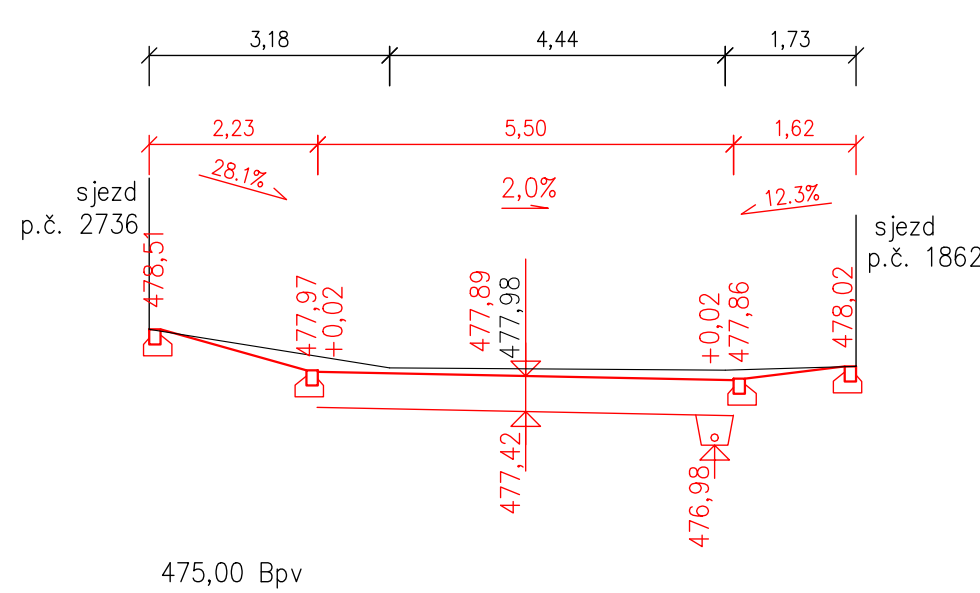
Řez 31
km 0,400 00
SO 101.4
1:100




Řez 32
km 0,409 85
SO 101.4
1:100



Řez 33
km 0,411 78
SO 101.4
1:100



Hlavní projektant: Ing. arch. Martin Jirovský, Ph.D., MBA Převrátlická 330, 390 01 Tabor, ČKA 03 311			
Zodpovědný projektant: Ing. Robert Julina, Převrátlická 330, 390 01 Tabor, IČ 880 67 483, ČKAIT 0012735		www.centrumsluzbystaramesto.cz	
Vedoucí projektu: Ing. Jaroslav Stanovič, Převrátlická 330, 390 01 Tabor, IČ 036 16 886		ATELIÉR M.A.A.T.	
Projektant: Ing. Jaroslav Stanovič, Převrátlická 330, 390 01 Tabor, IČ 036 16 886		KÚ: Dačice (624 403)	
Investor: Město Dačice, Královova 27, 380 13 Dačice		p.č.:	
Ake: Rekonstrukce místních komunikací v sídlišti k Hradištku v Dačicích		Stupeň:	DPS
Obsah: Charakteristické řezy OZ Svobodova - A		Datum:	Září 2023
		Ozn. část:	D.1.1.4.
		Měřítko:	Č. výkresu:
		1:100	2.e